

**BRUGGERSBERG**


**SONNENHANG**

**BRAUEREIWEG**

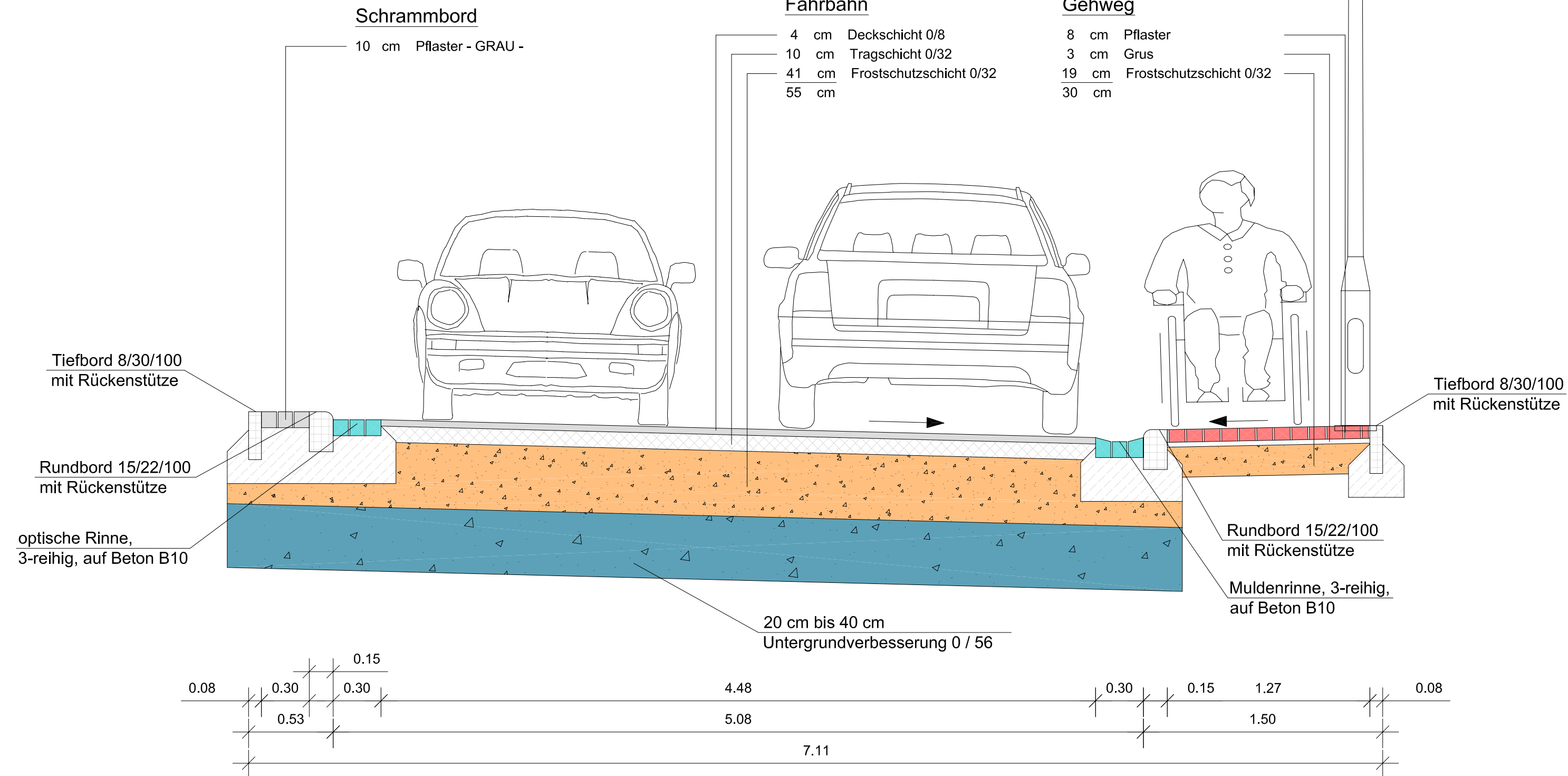
**B83**



**B83**

**KRANKENHAUS**



Regelquerschnitt 1 - 1  
 "Sonnenhang"  
 Bauklasse V



<b>Bauherr:</b>		<b>Planverfasser:</b>	
<b>Stadtwerke Melsungen</b>		 Ing.-Büro für Tiefbau- und Umwelttechnik Oberes Georgenfeld 12 34212 Melsungen Tel.: (05661) 922 005 Fax.: (05661) 926 983 E-mail: service@intium.de	
<b>Bauvorhaben:</b> Kanalisation und Straßenbau der Stadt Melsungen Bereich: "Brauereiweg" & "Sonnenhang"			
<b>Planbezeichnung:</b> Regelquerschnitt 1 - 1 Bereich: "Sonnenhang"			
<b>Projektnummer:</b> ME11KA02		<b>Anlage</b>	<b>Blatt</b>
<b>gezeichnet:</b> Emmeluth			<b>Maßstab</b> 1:25
<b>geprüft:</b> Wegner			
<b>Plangröße:</b>		<b>Plottdatum:</b> 06.02.2012	
		<b>Dateiname:</b> Querprofile-Sonnenhang_09-12-2011.dwg	
		<b>Der Auftraggeber</b>	
		<b>Die Prüfbehörde</b>	
		 Der Planverfasser	



**Zeichenerklärung**

- gepl. Asphaltfläche
- gepl. Pflaster - ROT -
- gepl. Pflaster - GRAU -
- gepl. Grünfläche
- gepl. Schotterfläche
- gepl. Schrammbord
- gepl. Rinne
- gepl. optische Rinne
- gepl. Rundbord
- gepl. Tiefbord
- vorh. Asphaltfläche
- vorh. Pflaster - ROT -
- vorh. Pflaster - GRAU -
- vorh. Grünfläche
- vorh. Schotterfläche
- vorh. Schrammbord
- vorh. Rinne
- vorh. Bordverlauf
- gepl. Lampenstandort
- gepl. Straßenablauf


**Anmerkung:**  
 - Digitales Kataster im Lagestatus 120!  
 - vorh. Bestand auf örtl. Gegebenheiten eingemessen!

<b>Bauherr:</b>	<b>Planverfasser:</b>	
<b>Stadtwerke Melsungen</b>		<b>Ing.-Büro für Tiefbau- und Umwelttechnik</b> Oberes Georgenfeld 12 34212 Melsungen Tel.: (05661) 922 005 Fax.: (05661) 926 983 E-mail: service@intium.de
<b>Bauvorhaben:</b>	Kanalisation und Straßenbau der Stadt Melsungen Bereich: "Braueriehweg" & "Sonnenhang"	
<b>Planbezeichnung:</b>	<b>Entwurfslageplan - Straßenbau -</b>	
<b>Projektnummer:</b>	<b>ME11KA02</b>	<b>Anlage Blatt Maßstab</b>
gezeichnet:	Emmeluhn	<b>4 1:250</b>
geprüft:	Wegner	
Plangröße:		
Plattdatum:	07.02.2012	Datename: Lageplan_6-1-2012.dwg
		<i>Der Auftraggeber</i>
		<i>Der Prüfvermerk</i>
		<i>Der Planverfasser</i>



Anschluss Blatt 4

Anschluss Blatt 2




**Zeichenerklärung**

- gepl. Asphaltfläche
- gepl. Pflaster - ROT -
- gepl. Pflaster - GRAU -
- gepl. Grünfläche
- gepl. Schotterfläche
- gepl. Schrammbord
- gepl. Rinne
- gepl. optische Rinne
- gepl. Rundbord
- gepl. Tiefbord
- vorh. Asphaltfläche
- vorh. Pflaster - ROT -
- vorh. Pflaster - GRAU -
- vorh. Grünfläche
- vorh. Schotterfläche
- vorh. Schrammbord
- vorh. Rinne
- vorh. Bordverlauf
- gepl. Lampenstandort
- gepl. Straßenablauf

**Anmerkung:**  
 - Digitales Kataster im Lagestatus 120!  
 - vorh. Bestand auf örtl. Gegebenheiten eingemessen!

<b>Bauherr:</b>	<b>Planverfasser:</b>
<b>Stadtwerke Melsungen</b>	<b>Ing.-Büro für Tiefbau- und Umwelttechnik</b> Oberes Georgenfeld 12 34212 Melsungen Tel.: (05661) 922 005 Fax.: (05661) 926 983 E-mail: service@intium.de
<b>Bauvorhaben:</b>	Kanalisation und Straßenbau der Stadt Melsungen Bereich: "Brauereiweg" & "Sonnenhang"
<b>Planbezeichnung:</b>	Entwurfslageplan - Straßenbau -
<b>Projektnummer:</b>	ME11KA02 <b>Anlage Blatt Maßstab</b>
<b>gezeichnet:</b>	Ernstluth
<b>geprüft:</b>	Wagner
<b>Plangröße:</b>	3 1:250
<b>Plandatum:</b>	07.02.2012 <b>Datumname:</b> Lageplan_B-1-2012.dwg





Anschluss Blatt 3

Anschluss Blatt 1

**Zeichenerklärung**

-  gepl. Asphaltfläche
-  gepl. Pflaster - ROT -
-  gepl. Pflaster - GRAU -
-  gepl. Grünfläche
-  gepl. Schotterfläche
-  gepl. Schrammbord
-  gepl. Rinne
-  gepl. optische Rinne
-  gepl. Rundbord
-  gepl. Tiefbord
-  vorh. Asphaltfläche
-  vorh. Pflaster - ROT -
-  vorh. Pflaster - GRAU -
-  vorh. Grünfläche
-  vorh. Schotterfläche
-  vorh. Schrammbord
-  vorh. Rinne
-  vorh. Bordverlauf
-  gepl. Lampenstandort
-  gepl. Straßenablauf

**Anmerkung:**  
 - Digitales Kataster im Lagesstatus 1201  
 - vorh. Bestand auf örtl. Gegebenheiten eingemessen!

<b>Bauherr:</b>	<b>Planverfasser:</b>	
<b>Stadtwerke Melsungen</b>		Ing.-Büro für Tiefbau- und Umwelttechnik Oberes Georgenfeld 12 34212 Melsungen Tel.: (05661) 922 005 Fax.: (05661) 926 983 E-mail: service@intium.de
<b>Planbezeichnung:</b>		Der Projektant
<b>Entwurfslageplan - Straßenbau -</b>		
<b>Projektnummer:</b>	<b>ME11KA02 Anlage Blatt Maßstab</b>	
gezeichnet:	Einmaluhn	Der Projektant
geprüft:	Wagner	Der Auftraggeber
Plangröße:	2	Der Auftraggeber
Plandatum:	07.02.2012	Der Auftraggeber
	Dateiname: Lageplan_5-1-2012.dwg	Der Auftraggeber
		






**Zeichenerklärung**

-  gepl. Asphaltfläche
-  gepl. Pflaster - ROT -
-  gepl. Pflaster - GRAU -
-  gepl. Grünfläche
-  gepl. Schotterfläche
-  gepl. Schrammbord
-  gepl. Rinne
-  gepl. optische Rinne
-  gepl. Rundbord
-  gepl. Tiefbord
-  vorh. Asphaltfläche
-  vorh. Pflaster - ROT -
-  vorh. Pflaster - GRAU -
-  vorh. Grünfläche
-  vorh. Schotterfläche
-  vorh. Schrammbord
-  vorh. Rinne
-  vorh. Bordverlauf
-  gepl. Lampenstandort
-  gepl. Straßenablauf

**Anmerkung:**

- Digitales Kataster im Lagestatus 120!
- vorh. Bestand auf örtl. Gegebenheiten eingemessen!

<b>Bauherr:</b> 		<b>Planverfasser:</b> 	
<b>Bauvorhaben:</b> Kanalisation und Straßenbau der Stadt Melsungen Bereich: "Brauereiweg" & "Sonnenhang"		<b>Ing.-Büro für Tiefbau- und Umwelttechnik</b> Oberes Georgenfeld 12 34212 Melsungen Tel.: (05661) 922 005 Fax.: (05661) 926 983 E-mail: service@intium.de	
<b>Planbezeichnung:</b> Entwurfslageplan - Straßenbau -			
<b>Projektnummer:</b> ME11KA02		<b>Anlage Blatt Maßstab</b> 1 1:250	
gezeichnet: Emmeluth geprüft: Wegner		Der Auftraggeber  Die Prüfstelle 	
Plangröße: Plottdatum: 07.02.2012		Dateiname: Lageplan_6-1-2012.dwg	

Bei technischen Fragen wenden Sie sich an Herr Karl Trieschmann

Tel: 05661 – 708 145.

Bei Abrechnungsfragen wenden Sie sich an Frau Katja Stoll

Tel: 05661 – 708 121.