





ZEICHENERKLÄRUNG

-  Fläche für Maßnahmen zum Schutz, zur Pflege und zur Entwicklung von Natur und Landschaft
-  Abgrenzung des Geltungsbereichs
-  Flurgrenze und -nummer
-  Flurstücksgrenze und -nummer



Projekt:

**Bebauungsplan Nr. 105
der Stadt Melsungen
-Kernstadt-
"Sälzerweg"**



Plan:

Satzung - Teilgeltungsbereich C

Maßstab:

1: 1.000

Datum:

15.07.2019





akp_ Stadtplanung + Regionalentwicklung

Brandt Höger Kunze Partnerschaft Dipl.-Ing. Stadt- und Landschaftsplanung

Friedrich-Ebert-Str. 153 34119 Kassel Tel. 0561.70048-68 Fax 70048-69



ZEICHENERKLÄRUNG

-  Fläche für Maßnahmen zum Schutz, zur Pflege und zur Entwicklung von Natur und Landschaft
-  Abgrenzung des Geltungsbereichs
-  Flurgrenze und -nummer
-  Flurstücksgrenze und -nummer

Projekt:
**Bebauungsplan Nr. 105
der Stadt Melsungen
-Kernstadt-
"Salzlerweg"**



Plan:
Satzung - Teilgeltungsbereich B

Mastab:
1: 1.000

Datum:
15.07.2019

akp, Stadtplanung + Regionalentwicklung
Brandt Hoyer Kurze Partnerschaft, Dipl.-Ing. Stadt- und Landschaftsplanung
Friedrich-Biert-Str. 153 34119 Kassel Tel. 0561.70048-68 Fax 70048-69