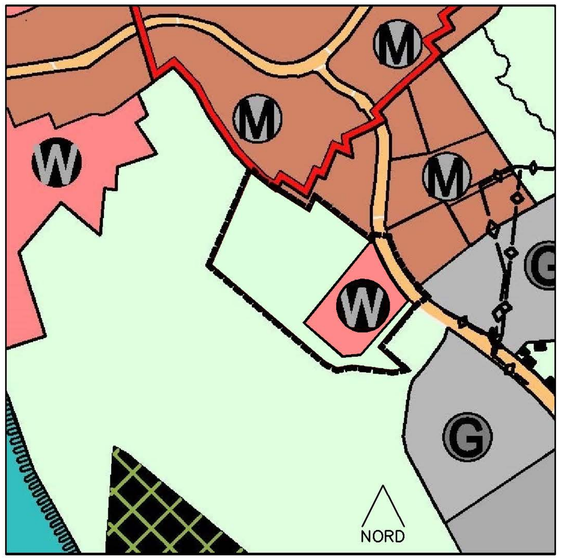

NACH DER ÄNDERUNG **Maßstab 1 : 5000**

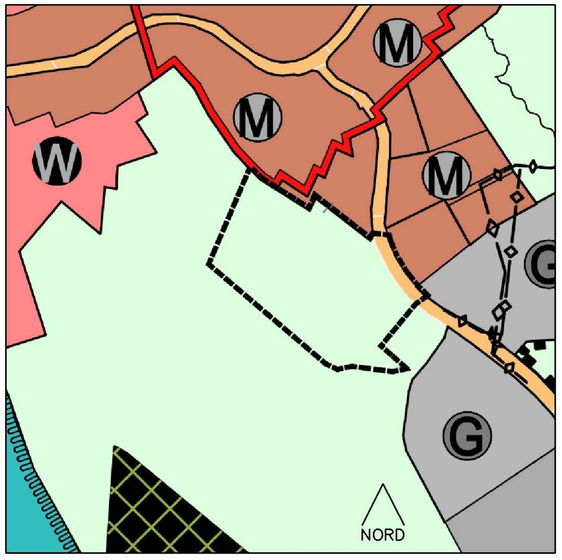

VOR DER ÄNDERUNG **Maßstab 1 : 5000**

Planzeichenerklärung
(Auszug für Geltungsbereich)

Änderungsbereich

Mischgebiet

Flächen für die Landwirtschaft

Überörtliche und örtliche Hauptverkehrsstraßen

VERFAHRENSVERMERKE

Die Durchführung des Verfahrens zur Änderung des Flächennutzungsplans wurde von der Stadtverordneten- versammlung gem § 2 Abs. 1 BauGB am ..... beschlossen (Aufstellungsbeschluss).
Der Beschluss wurde ortsüblich bekannt gemacht am .....

Die frühzeitige Beteiligung der Öfentlichkeit zur 10. Änderung des Flächennutzungsplans gemäß § 3 Abs. 1 BauGB wurde in der Zeit vom .....
bis einschließich dem ..... durchgefühert.

Die frühzeitige Beteiligung der Behörden und sonstigen Träger öffentlicher Belange gemäß § 4 Abs. 1 BauGB wurde in der Zeit vom ..... bis ..... durchgeführt.

Die öffentliche Auslegung des Entwurfs der Flächennutzungs- planänderung gemäß § 3 Abs. 2 BauGB wurde am ..... von der Stadtverordnetenversammlung beschlossen und am ..... ortsüblich bekannt gemacht.
Die Auslegung erfolgte in der Zeit vom .....
bis einschließlich dem ..... .

Durch Änderungen erfolgte eine erneute öffentliche Auslegung der Planung in der Zeit vom ..... bis ..... .
Ort und Dauer der Auslegung wurden am ..... öffentlich bekannt gegeben.

Die öffentliche Bekanntmachung und die nach § 3 Abs. 2 BauGB auszulegenden Unterlagen wurden gemäß § 4a Abs. 4 BauGB zusätzlich in das Internet eingestellt.

Die Beteiligung der Behörden und sonstigen Träger öffentlicher Belange gemäß § 4 Abs. 2 BauGB erfolgte in derZeit vom ..... bis einschließich dem ..... .

Die Flächennutzungsplanänderung wurde am .....
von der Stadtverordnetenversammlung beschlossen.

Melsungen, den ....
Bürgermeister

Die Flächennutzungsplanänderung wurde gemäß § 6 Abs. 1 BauGB am..... genehmigt.

GENEHMIGUNGSVERMERKE

Die Erteilung der Genehmigung wurde gemäß 6 Abs. 5 BauGB

am ..... ortsüblich bekannt gemacht.
Mit dieser Bekanntmachung ist die Flächennutzungs-planänderung wirksam geworden.

Melsungen, den ....
Bürgermeister

ÄNDERUNG NR.: 10 DES FLÄCHENNUTZUNGSPLANS

Änderungsbereich "Röderfeld" Teilplan Obermelsungen

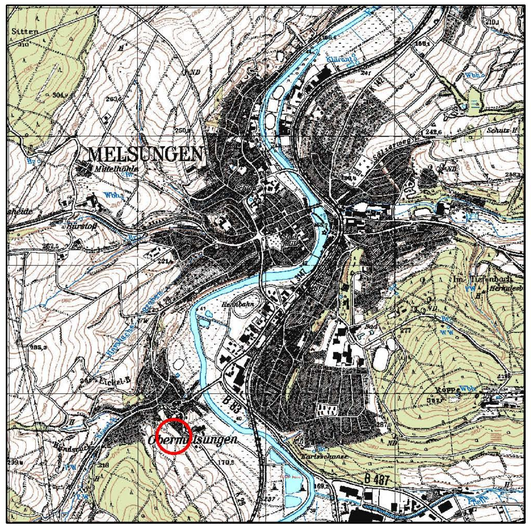

Architekturbüro A1
ARCHITEKTUR STADTPLANUNG
Rosenstrasse 5
34212 Melsungen
Telefon: (05661)920370
Telefax: (05661)920371

Stand: März 2023